

BILAN D'ACTIVITE
2011

Mission Gestion Intégrée des Risques Naturels (GIRN)
du Pays du Grand Briançonnais

Sommaire

Cadre du projet	p.3
Opération Site Pilote	p.5
Animation des comités de pilotage et des « réunions publiques »	p.5
Les actions des trois sites tests du site pilote du Pays du Grand Briançonnais	p.6
Action du site test de la vallée de la Clarée « Semaine participative pour la gestion des risques naturels dans la vallée de la Clarée »	p.7
Site test du Queyras, haut Guil	p.18
Site test du Pays des Ecrins, axe durancien	p.19
Implication de la Mission GIRN du Pays du Grand Briançonnais dans le réseau « Sites Pilotes de Gestion Intégrée des Risques Naturels dans des Alpes »	p.20
La communication réalisée par la Mission GIRN	p.21
Autres actions ponctuelles visant à promouvoir et développer la gestion intégrée des risques naturels sur le territoire du Pays du Grand Briançonnais	p.22
Chronologie des principales réunions	p.23



Cadre du projet

Depuis mars 2010, le Pays du Grand Briançonnais, association des quatre communautés de commune du nord des Hautes Alpes (Briançonnais, Escarton du Queyras, Pays des Ecrins et Guillestrois), fait partie intégrante de l'opération « sites pilotes de gestion intégrée des risques naturels dans les Alpes ».

Cette candidature traduit une volonté politique locale visant à rechercher de nouveaux types de gestion des risques naturels durant toutes les phases de gestion : de la prévention au retour à la normale en passant par la gestion de crises et le retour d'expérience.

Le Pays du Grand Briançonnais s'étend sur un territoire typiquement montagnard de 2 138 km² et composé de 37 communes. D'un point de vue géomorphologique, il est caractérisé par un relief accidenté, soumis à tous les risques naturels spécifiques à ce type de territoire : avalanches, crues torrentielles, chutes de blocs, mouvements de terrain, érosion, inondations... Ces caractéristiques conditionnent de près ou de loin la vie économique et sociale du territoire et constituent un enjeu majeur auquel sont soumis le développement de l'habitat et l'exercice des activités économiques locales. En effet, le Pays du Grand Briançonnais s'appuie sur une économie touristique de montagne, moteur principal de l'économie du territoire, impliquant une forte fréquentation et une population totale sur le territoire pouvant être multipliée par 5 en périodes touristiques, et jusqu'à 20 dans certaines communes. Ces périodes de forte affluence coïncident généralement avec des périodes d'augmentation d'occurrence des risques naturels : en hiver par la présence de neige et en été par les crues torrentielles et feux de forêt.

Tout le territoire du Pays est impacté par les risques naturels. D'après le Dossier Départemental des Risques Majeurs (DDRM), 2 communes sont concernées par 3 ou 4 aléas, et 34 communes le sont par 5 ou 6 aléas. Depuis la création des arrêtés de Catastrophes Naturelles, 59 ont été décrétés sur le territoire, essentiellement concernant les inondations et coulées de boues puisqu'ils représentent à elle seules plus de 40 de ces arrêtés.

Une autre spécificité des territoires de montagne concerne le foncier. En effet, la présence de multiples aléas menaçant les communes et la topographie de ces secteurs entraîne une pression foncière importante. A ce jour, 30 plans de préventions des risques naturels sont prescrits sur le territoire, dont 21 sont approuvés. Ces plans influencent grandement l'urbanisme des communes du Pays puisqu'elles doivent prendre en compte dans leur plan d'urbanisme les prérogatives des PPR. Ainsi, beaucoup de municipalités modifient leur plan d'occupation des sols ou passent d'un POS à un PLU et de nouvelles questions quant à la gestion des risques naturels sur leur commune apparaissent.

L'association du Pays du Grand Briançonnais, des Ecrins au Queyras coordonne depuis 2006 la mise en œuvre d'actions et de projets menés au niveau du territoire du Pays et s'inscrivant dans les contractualisations du Pays.

Par l'intermédiaire de ses chargés de mission, l'association joue un rôle d'impulsion, d'animation, d'ingénierie et de coordination des projets menés sur le territoire afin de favoriser la démarche de projet, essentielle à l'émergence d'opérations innovantes. Elle permet également d'assurer la liaison entre les élus des Communautés de communes du Pays et les acteurs locaux, ainsi que le relais auprès des partenaires financiers du Pays : Etat, Région Provence-Alpes-Côte-D'azur et du département des Hautes Alpes.

A cet égard, elle coordonne les relations et interventions au sein du territoire des collectivités publiques et suit les actions et les projets mis en œuvre dans leurs domaines de compétences. Ces dossiers sont ainsi suivis conjointement par les équipes techniques



des Communautés de communes et du Pays, l'articulation et le relais étant assurés pour chaque dossier par le Pays.

De manière générale, les missions données à l'association du Pays ont permis :

- d'encourager l'émergence d'une dynamique de Pays sur la base d'un projet commun de développement ;
- d'assurer la cohérence de certaines actions entreprises ;
- de mobiliser en priorité sur le territoire les fonds nécessaires.

Concernant les risques naturels, les élus du Pays ont ressenti la réelle nécessité d'assurer une gestion intégrée des risques naturels grâce à une approche transversale afin d'assurer une bonne articulation entre les décisions et les actions à conduire en la matière.

Cette volonté s'est traduite par le dépôt de la candidature du Pays en tant que site pilote volontaire dans le cadre de la démarche initiée par l'Etat et les Régions Provence Alpes Côte d'Azur et Rhône Alpes, candidature retenue à l'automne 2009.

C'est donc à partir de mars 2010 que le Pays du Grand Briançonnais intègre réellement l'opération « sites pilotes » en se dotant de la contribution d'une stagiaire pour 6 mois avec pour mission de réaliser un diagnostic complet sur les risques naturels du territoire débouchant à l'identification de sites tests, véritables micro laboratoires pour la mise en place d'une gestion intégrée.

A l'issu de ce travail, il s'est avéré que l'ensemble des communes du territoire du Pays du Grand Briançonnais était favorable à faire perdurer la Mission GIRN et à continuer l'opération « sites pilotes de gestion intégrée des risques naturels dans les Alpes ».

Pour ce faire, il était nécessaire de créer une ingénierie en interne avec le recrutement d'un chargé de mission.

La Mission GIRN du Pays du Grand Briançonnais contribue dès lors au développement d'une gestion intégrée des risques naturels en réalisant une gestion partant directement du local et aboutissant à des actions spécifiques tenant compte des problématiques locales. Ces différentes actions visent également à décroiser les acteurs et les territoires au sein du Pays et de créer un effet de synergie.



Opération « Sites Pilotes »

Concernant l'opération « sites pilotes de gestion intégrée des risques naturels dans les Alpes », la Mission GIRN a effectué les missions suivantes :

Animation des comités de pilotages

Les comités de pilotage ont pour but de présenter l'avancement de la Mission GIRN dans le cadre de l'opération « site pilote » mais également de faire valider les actions à venir. Durant cette période, deux comités de pilotage ont été réalisés.

Le comité de pilotage du 23 juin 2011 a eu lieu à Névache et devait présenter les résultats de la semaine participative, mais également de faire un point sur l'avancement de l'opération au sein du Pays. Cependant, faute de participants, ce comité de pilotage a été remplacé par une réunion de travail entre le Pays et les Parcs Naturel du Queyras et National des Ecrins.

Le comité de pilotage du 17 octobre 2011 s'est tenu à l'Argentière la Bessée dans les locaux du Pays et a permis de présenter l'état d'avancement des sites tests du Queyras et du Pays des Ecrins, de présenter le bilan de la semaine participative sur la gestion des risques naturels dans la vallée de la Clarée et ses perspectives, et d'exposer les propositions d'actions pour 2012.

A l'issu de ce comité de pilotage, il a été acté le plan d'action pour la troisième année du projet :

Site test de la Vallée de la Clarée :

- Participation à la création du groupe citoyen si la population et la municipalité souhaite le créer.
- Aider à la réalisation d'une réunion publique concernant les procédures PIDA.

Site test du Queyras, Haut Guil :

- Protocole de mutualisation des moyens humains et matériels en temps de crise entre les trois communes du site test
- Passation entre génération d'élus des informations, données et expériences sur les risques

Site test du Pays des Ecrins, axe durancien :

- Etude pré figurative à la création d'un parcours d'interprétation et de découverte des risques naturels via le vecteur Durance



Les actions des trois sites tests du site pilote du Pays du Grand Briançonnais

La méthodologie mise en place par la Mission GIRN du Pays est commune aux trois sites tests pour la première phase. Découlant du diagnostic, il a été identifié pour chacun d'eux leurs forces et leurs faiblesses en matière de gestion des risques naturels, aussi bien d'un point de vue des aléas que de la vulnérabilité et dans tous les temps de la gestion (prévention, gestion d'évènements, post évènement, retour à une situation acceptable, et retour d'expérience).

Afin d'associer dès le début du projet tous les acteurs du territoire ayant un rôle dans la gestion des risques naturels, des groupes de travail ont été créés. Leurs compositions varient suivant les sites tests et l'objectif est de mettre en place une gouvernance locale des risques dans le but de décloisonner les acteurs, les territoires, mais également que les acteurs locaux participent activement à trouver des actions innovantes spécifiques à leurs problématiques.

Pour rappels, les trois sites tests du Pays du Grand Briançonnais sont :

- La Vallée de la Clarée : Névache, Val des Près
- Le Queyras, haut Guil : Ristolas, Abriès, Aiguilles
- Le Pays des Ecrins, axe durancien : La Roche de Rame, L'Argentière la Bessée, Saint Martin de Queyrières.



- **Action site test de la vallée de la Clarée : « Semaine participative sur la gestion des risques naturels dans la vallée de la Clarée »**

Faisant suite au diagnostic, il fut mis en évidence que la culture et la mémoire du risque étaient des thématiques qui pouvaient être améliorées pour le site test de la vallée de la Clarée, notamment sur la commune de Névache.

La première réunion du groupe de travail a eu lieu le 26 novembre 2010 et présentait l'opération « sites pilotes », la méthodologie et les résultats du diagnostic pour le site test, pour déboucher sur les thématiques à traiter en priorité. Le groupe de travail a donc approuvé les résultats du diagnostic et souhaité travailler en premier sur la question de l'information et du passage de celle-ci.

Il fut donc proposé lors de la seconde réunion du 19 janvier 2011, une action principale pour l'année 2011 : la « semaine participative sur la gestion des risques naturels dans la vallée de la Clarée ». L'approbation de cette action par les membres du groupe de travail a officialisé un partenariat entre le Pays du Grand Briançonnais, le Pôle Alpin de recherche et d'étude pour la prévention des Risques Naturels (PARN), et l'université Lyon III, appuyé par des membres de l'université d'Auckland. Afin d'aider à la préparation de cette action mais également à sa restitution, la Mission GIRN du Pays s'est dotée de l'aide d'une stagiaire de l'université Lyon III durant 2 mois et demi.

Cette action de « semaine participative » s'est décomposée en trois temps :

- **Premier temps : préparation de la semaine participative**

Cette phase fut composée de plusieurs étapes. Tout d'abord, la réalisation d'enquêtes auprès des populations afin de récolter des données quantitatives et qualitatives sur leur perception des risques. En plus des questionnaires, une présentation de la semaine participative était réalisée en précisant toute l'importance de la mobilisation de la population. Une importante campagne d'information a également eu lieu durant cette période via des mails envoyés à tous les administrés de la commune, des flyers distribués à chaque personne interviewée, des affiches mis sur tous les panneaux d'informations de la commune...

Semaine participative sur la gestion des risques naturels dans la vallée de la Clarée



Du
17
au
20
mai
2011

Les grands rendez-vous de la semaine participative :

Mardi 17 mai	Journée :	Animations diverses en lien avec les risques naturels
	Matin :	Ville haute
Mercredi 18 mai	Après-midi :	Ville basse
	18h-20h :	Groupe de discussion à Ville haute et Ville Basse
	Matin :	Roubion
Jeudi 19 mai	Après-midi :	Plampinet
	18h-20h :	Groupe de discussion à Roubion et Plampinet
Vendredi 20 mai	Journée :	Restitutions et échanges

Chaque groupe de discussion sera accompagné d'un apéritif !

Nous vous rappelons que c'est une occasion unique pour l'ensemble des Névachois de s'exprimer sur les risques naturels et de trouver ensemble des solutions pour réduire votre vulnérabilité.

Affiches d'informations sur la semaine participative

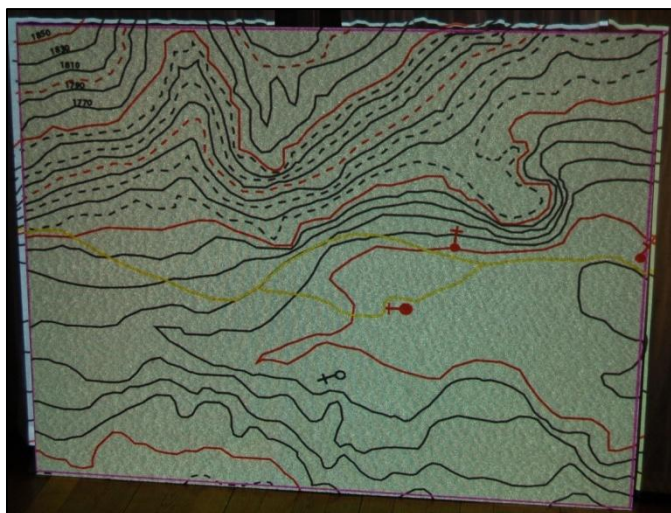


Dans le même temps, c'est toute l'organisation et la logistique nécessaire à la réalisation de la semaine participative qu'il a fallu mettre en place et qui fut gérée par la Mission GIRN, c'est à dire : la réservation des salles, l'hébergement, la nourriture, la coordination entre les différents intervenants, les récoltes des données SIG... Toute la communication, que ce soit à la population mais également aux médias, fut également gérée par la Mission GIRN ainsi que la réalisation de l'exposition sur les crues torrentielles de mai 2008, les crues avalanches de décembre 2008, les différents risques naturels présents sur la commune et une rétrospective intitulée « Autrefois la vallée de la Clarée », une exposition audiovisuelle fut ajoutée. Trois films portant sur des crues dans le nord des Hautes-Alpes ont donc été projetés durant la semaine participative. Ces films ont découlé d'un partenariat avec la Cinémathèque des Images de Montagne de Gap.



Exposition à la salle du four de Ville Basse

Durant la semaine précédent cette action, l'équipe scientifique de Lyon et la Mission Risques du Pays ont construit les 4 maquettes en 3 dimensions de Névache (Ville Haute, Ville Basse, Roubion/Sallé et Plampinet) qui ont été les principaux outils d'échanges.




Report des courbes de niveaux digitalisées sur les maquettes



Méthode des « pilotis » pour diminuer la quantité de cartons utilisés, et ainsi limiter les coûts tout en faisant des maquettes solides et légères




Reproduction de l'occupation des sols sur les maquettes



Maquette finalisée de Ville Haute



Maquette finalisée de Plampinet



Maquette finalisée de Roubion - Sallé

- *Second temps : la « semaine participative » du 16 au 20 mai.*

Bien que la « semaine participative » avec les acteurs du territoire (populations, élus, institutionnels, acteurs de la sécurité civile) ne commença réellement que le lundi 16 mai, ce fut dès le samedi 14 que l'installation et la mise en place eu lieu. Ces deux journées du weekend ont également permis d'ajuster la méthodologie qui allait être mise en place durant cette semaine. Cette dernière a cependant été affinée à chaque étape des 5 jours d'échanges.

Lundi 16 mai : cette journée était dédiée aux institutionnels avec une approche totalement innovante puisqu'une partie était basée sur des ateliers interactifs.



Journée d'échanges institutionnels
Discussions entre acteurs du territoire



Journée d'échanges institutionnels
Atelier interactif. Ici, un panneau sur les « attentes » des institutionnels quant à cette semaine participative

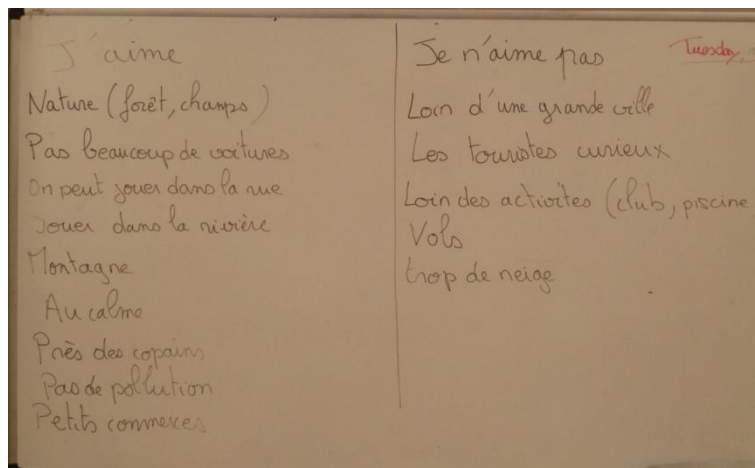


Journée d'échanges institutionnels
Atelier interactif sur la vulnérabilité des Névachais autour des maquettes participatives

Mardi 17 mai : journée d'échanges et de sensibilisation autour de la perception du risque des enfants. Cette intervention a eu lieu dans la classe de CE1 à CM2 avec 19 enfants de 8 à 11 ans. Une méthodologie spécifique a été mise en place pour travailler avec eux cette question délicate des risques naturels, et appréhender au mieux leur perception de leur territoire. Enfin, après une sortie aux alentours de l'école où ils devaient identifier des éléments importants du paysage intervenant dans la gestion des risques, ils ont placé ces éléments sur la maquette en 3D du hameau de leur école. Ce sont donc eux qui ont entamé le processus participatif avec la création de la légende des maquettes.



Journée d'échanges avec les scolaires
Travail sur « j'aime / j'aime pas »



Journée d'échanges avec les scolaires
Travail sur « j'aime / j'aime pas »



Journée d'échanges avec les scolaires
Atelier sur une photographie aérienne de leur territoire



Journée d'échanges avec les scolaires
Atelier de restitution sur maquette

Mercredi 18 mai et jeudi 19 mai : ces deux journées étaient consacrées aux échanges avec la population notamment au travers des groupes de discussions. Une partie de l'équipe technique consacrait sa journée à prospecter auprès de la population pour lui rappeler l'évènement, tandis que l'autre accueillait les gens dans les salles. Les groupes de discussions se réunissaient de 18h à 20h dans les salles prévues à cet effet dans les hameaux. Durant ces deux heures, les Névachais de tous âges échangeaient sur la vulnérabilité de leur hameau grâce aux maquettes, et réagissaient sur les propos des institutionnels quant à la gestion des risques naturels et à son amélioration.



Journées d'échanges avec la population
Echanges autour de la maquette de Ville Haute



Journées d'échanges avec la population
Groupe de discussions à Sallé/Roubion



Journées d'échanges avec la population
 Habitantes réagissant aux propos des institutionnels quant à la gestion des risques naturels



Journées d'échanges avec la population
 Groupe de discussions autour de la maquette participative du hameau



Journées d'échanges avec la population
 Groupe de discussions autour de la maquette participative du hameau



Journées d'échanges avec la population
 Groupe de discussions autour de la maquette participative du hameau



- *Troisième temps : la restitution*

Bien que primordiale, la « semaine participative » et plus particulièrement la création de maquettes participatives, ne furent qu'un moyen de réactiver un processus de discussions et d'échanges autour de la question des risques naturels. Afin d'éviter les conflits inhérents à toutes confrontations directes entre les acteurs du territoire, cette action a permis d'immiscer un processus de dialogue sur une problématique très épineuse. Chaque acteur du territoire, des institutionnels aux populations, a joué le jeu de la participation et a fourni des éléments pour l'amélioration de la gestion des risques naturels.

Il a donc été primordial de continuer cet échange indirect en réalisant des réunions de restitutions à chacun : le 23 juin 2011 au matin pour les institutionnels, le 23 juin 2011 en soirée pour les populations, et le 7 juillet 2011 pour l'équipe municipale et un élu référent de Val des Près.

Le bilan de la « semaine participative »

Cette action au sein du site test de la vallée de la Clarée fut une véritable réussite avec une participation de plus de 80 Névachais sur une population d'environ 340 habitants (environ 240 personnes de plus de 15 ans), la totalité des membres institutionnels et acteurs de la gestion des risques naturels ont répondu présents aux diverses réunions, et la discussion sur cette gestion a été rétablie alors qu'elle était totalement rompue depuis de nombreuses années.

A l'issue des groupes de discussions, une dizaine de Névachais sont partants pour intégrer un groupe d'action pour la prévention des risques naturels.

Quelles suites pour le site test de la vallée de la Clarée ?

- Création du groupe citoyen

Cette action s'inscrit dans la continuité du partenariat réalisé avec l'université de Lyon III et répond aux demandes directes de la population. L'enjeu est d'aider à la constitution de ce groupe citoyen de façon à ce que ce qu'il devienne autonome, travailler de concert avec la municipalité et les acteurs de la gestion de crise tout en étant sous l'autorité du maire.

Pour ce faire et faisant suite à la première réunion qui avait eu lieu le 23 juin 2011, une seconde réunion de travail a été organisée le 20 octobre 2011.

A l'issue de cette réunion où une fois encore seules deux personnes ont répondu présente, il a été décidé d'envoyer une lettre à toutes les personnes qui s'étaient présentées volontaires à la constitution de ce groupe citoyen afin de leur rappeler d'une part que ce groupe répondait à leur demande explicite, et d'autre part les enjeux de ce groupe mais également leur laisser le choix de continuer ou non la démarche.

A ce jour, trois personnes se sont présentées comme motivées pour essayer de créer ce groupe citoyen et la Mission GIRN s'est dit prête à les aider dans cette démarche s'ils le souhaitaient.



- Participer à la création d'une réunion d'information sur le Plan d'Intervention pour le Déclenchement des Avalanches

Durant la semaine participative, un grand nombre de débat tournait autour de la question des procédures PIDA. Il s'est en effet avéré que peu de personnes connaissaient réellement les rouages de ce plan.

La Mission GIRN a donc proposé d'aider les acteurs qui réalisent ces PIDA (Mairie, CG) à réaliser une réunion d'information à destination des populations afin de leur expliquer tout le déroulement de cette procédure complexe.

▪ *Site test du Queyras, Haut Guil*

Ces trois communes sont coutumières des risques naturels et se retrouvent souvent isolées du reste de la vallée. La Mission GIRN a donc proposé dans un premier temps pour 2011 de travailler à la réalisation d'un protocole de mutualisation intercommunal des moyens humains et matériels durant toutes les phases de gestion des risques naturels. La seconde action mettait en place une méthodologie afin de réaliser un protocole de transmission du savoir entre génération d'élus concernant les gestions d'événements.

La Mission GIRN a donc animé le groupe de travail, œuvré à la rédaction des deux protocoles d'action suivant les conclusions des groupes de travail, et fait les recherches nécessaires à l'avancement de la mission, notamment en proposant des actions innovantes qui répondent au mieux aux problématiques du territoire.

Les deux premières réunions du groupe de travail composé des acteurs de la gestion de crise (élus référents et/ou maires des trois communes, CG, SDIS, Gendarmerie), se sont déroulées à Abriès ;

- **Le 17 janvier 2011** : après avoir expliqué la démarche opération site pilote à l'ensemble des participants, il fut expliqué la méthodologie qui allait être mise en place pour répondre aux demandes du territoire.
- **Le 14 mars 2011** : cette réunion a traité la thématique de l'alerte. Afin de connaître au mieux les implications, les actions et les savoirs de chacun quant à cette question, des fiches de tâches ont été créées par la Mission GIRN et présentées durant la réunion.

La Mission GIRN s'est adaptée aux spécificités de ce site test et a par exemple rencontré en plus des acteurs classiques de la gestion des risques naturels (élus, service de secours, RTM, CG,...) des personnes agissant dans l'ombre pendant les événements comme les employés municipaux. Il s'est avéré qu'ils sont de véritables personnes ressources en cas d'événements et que bien souvent leur concours détermine en partie la bonne gestion d'une crise. Ainsi tous les employés de la mairie d'Aiguilles (secrétaires ainsi qu'une partie des services techniques), les deux secrétaires de la mairie d'Abriès et celle de Ristolas ont été rencontrés. De plus, des entretiens ont été réalisés avec différents acteurs conventionnels de la gestion des risques naturels : le service RTM de l'ONF des Hautes Alpes, le service Météo France, et le Service Départemental d'Incendie et de Secours. A l'issue de tous ces entretiens, il s'est avéré qu'un recadrage des actions à mener sur ce site test était nécessaire toujours dans le but de répondre au mieux aux attentes et besoins spécifiques du territoire.

La réunion du 14 décembre 2011 dans les locaux de la mairie d'Aiguilles a donc eu pour but de proposer de recentrer les actions pour 2012 sur deux thèmes :

- Une cartographie et un protocole de suivi de l'alerte,
- Une clarification du système de vigilance.

En plus d'être réellement adaptées aux besoins des communes, ces deux actions auront le double avantage de créer des outils afin de faire perdurer les connaissances et les savoirs entre génération d'élus, mais également d'utiliser un langage commun à tous les acteurs de la crise en utilisant par exemple la sémiologie graphique utilisée par les services de secours.



- *Site test du Pays des Ecrins, axe durancien.*

Concernant ce site test, la problématique traitée a été modifiée au cours de l'élaboration du diagnostic. En effet, dans les premiers temps de la réalisation du diagnostic, il semblait que la question de la gestion des risques naturels impactant le dernier pôle industriel des Hautes-Alpes serait intéressante à traiter. Après la réalisation du diagnostic et le travail approfondi fait sur ce site test, il est apparu que cette question n'était plus la plus pertinente au vue des aménagements qui étaient prévus, et notamment les rehaussements de digues en amont de certaines de ces industries.

C'est donc la question de la communication sur les risques naturels qu'il a été choisi de traiter sur ce site test puisque cette problématique est collective à l'ensemble des trois communes du site test.

La Mission GIRN a donc travaillé sur des actions potentiellement réalisables répondant le mieux aux attentes du territoire. Ce fut l'étude pré figurative à la réalisation d'un parcours d'interprétation et de découverte des risques naturels via le vecteur Durance qui fut acté par le comité de pilotage du 14 décembre 2010. Un des avantages de ce projet est qu'il réalise un véritable déclouonnement des acteurs et des territoires puisque tous les utilisateurs de la rivière pourraient être sollicités. De plus, cette opération une fois lancée, pourra être répliquée plus aisément à d'autres territoires du Pays.

Pour le moment, cette action a été présentée aux élus de la mairie de l'Argentière-la-Bessée, ainsi qu'au service RTM, et fut accueillie favorablement.

Le directeur du Centre Régional de Formation de Canoë Kayak (CRFCK) fut lui aussi rencontré et s'est dit intéressé par la démarche tout en donnant de précieux conseils pour sa réalisation



L'implication de la Mission GIRN du Pays du Grand Briançonnais dans le réseau « Sites pilotes de gestion intégrée des risques naturels dans les Alpes ».

- Les grands rendez-vous du réseau « sites pilotes » :

Le réseau de l'opération « sites pilotes de gestion intégrée des risques naturels dans les Alpes » se définit à l'échelle du massif et représente une réelle plus value pour les territoires concernés.

C'est pourquoi, en plus d'assister aux différentes réunions proposées par le PARN, la Mission GIRN du Pays est en lien avec les autres sites pilotes et ils échangent très régulièrement sur leurs expériences.

Les grands rendez-vous du réseau « sites pilotes » pour 2011 ont été :

- 20 avril 2011 : Journée retour d'expérience sur la gestion de la poche sous glacière du glacier de tête Rousse à Grenoble
 - 30 mai au 1^{er} juin 2011 : Journée d'échanges entre sites pilotes, Lans en Vercors (Isère)
 - 12 octobre 2011 : Forum risques naturels à Saint Michel de Maurienne organisé par le site pilote du Syndicat du Pays de Maurienne
 - 25 novembre 2011 : Journée annuelle sites pilotes à l'Argentière la Bessée
- Intervention commune de la Mission GIRN et du PARN à l'Institut de Géographie Alpine

Le Pays du Grand Briançonnais et le PARN ont fait une intervention commune face aux membres du pôle risques de l'Université Joseph Fourier de Grenoble dans les locaux de l'Institut de Géographie Alpine le 10 juin 2011 sur le thème : « Présentation de l'opération sites pilotes de gestion intégrées dans les Alpes : Le cas du site pilote du Pays du Grand Briançonnais ».

- La Mission GIRN remporte le prix du public lors des Irisés 2011

Le forum d'Information sur les Risques majeurs, Education et Sensibilisation, plus connu sous le nom des Irisés, a pour ambition de faire connaître les initiatives les plus exemplaires dans le domaine de l'information aux risques majeurs.

Pour la cinquième année consécutive, les Irisés mettaient en avant les bonnes pratiques en matières de prévention des risques naturels et technologiques en décernant trois prix par catégories présentées et un prix pour le meilleur projet sur l'ensemble des projets soutenus. C'est ce dernier que la Mission GIRN a remporté après avoir présenté avec ces deux partenaires, le Pôle Alpin Risques Naturels (PARN), coordinateur de l'opération sites pilotes et l'Université de Lyon qui a apporté la méthodologie relative à l'élaboration des maquettes participatives, concernant l'action qui s'est déroulée dans la vallée de la Clarée du 16 au 20 mai 2011.

Cette intervention a permis au Pays du Grand Briançonnais de présenter un de ces travaux en matière de gestion intégrée des risques naturels et de remporter l'Iris de diamant, trophée récompensant l'action la plus exemplaire en matière de gestion intégrée parmi les 9 finalistes.



La communication réalisée par la Mission GIRN

La Mission GIRN du Pays souhaite depuis sa création, communiquer sur ses actions et l'avancement de l'opération « Sites pilotes ». Pour ce faire, elle a mis en place une Newsletter à trois rubriques : un édito, un avancement et une rubrique originale visant à faire un focus ludique sur un point en particulier (Réserve Communale de Sécurité Civile, Plan Communal de Sauvegarde...).

La publication de cette Newsletter est trimestrielle.

La Gestion Intégrée des Risques Naturels dans le Pays du Grand Briançonnais

Numéro 5 - 3^{ème} trimestre 2011

Edito :

La seconde année de l'opération « Sites pilotes de Gestion Intégrée des Risques Naturels dans les Alpes » se traduit pour le site pilote du Pays du Grand Briançonnais par la mise en place d'actions concrètes à l'échelle des sites tests. Ainsi, du 16 au 20 mai dernier, le site test de la Vallée de la Clarée a vu se dérouler une semaine participative autour des risques naturels.

La semaine participative sur la gestion des risques naturels dans la vallée de la Clarée

Durant cette semaine, la problématique de la gestion des risques naturels fut de nouveau au centre des discussions. Ainsi, chaque acteur du territoire, de la population aux élus en passant par les institutionnels, se sont retrouvés pour dialoguer sur les améliorations possibles en terme de gestion intégrée des risques naturels. Ainsi, plus de 80 Névachais se sont réunis autour des propositions faites par les institutionnels et ont pu en proposer de nouvelles. Le processus de dialogue étant rétabli de nouvelles actions pourront ainsi voir le jour, des actions totalement en adéquation avec les attentes et les spécificités du territoire.



Groupe de discussion de Sallé Roubion
Echanges autour des maquettes participatives et des propositions d'amélioration des institutionnels



Photos : A. Chevillon

Le saviez-vous ...

Le nouveau site Internet du Pays du Grand Briançonnais verra le jour début octobre. La Mission Risques Naturels du Pays a donc créé de nouvelles rubriques, notamment une photothèque. N'hésitez pas à agrémenter cette rubrique en partageant vos photos d'événements.

Les Irisés : deux journées d'information et un concours national

Le forum « d'Information sur les risques majeurs, éducation et sensibilisation » appelé aussi « les Irisés », est un événement à l'initiative du MEDDTL et co-organisé par IDEAL connaissance. Il a pour vocation de faire connaître et de valoriser les normes et pratiques dans le domaine de l'information préventive, de la protection des populations et la sensibilisation des citoyens. Les 28 et 29 novembre 2011 se dérouleront à Lyon, pour la 5^{ème} année consécutive, deux journées d'information autour de trois thèmes principaux :

- Quelle articulation partenariale à l'échelle d'un territoire?
- De l'appropriation des risques au niveau local : comment informer, sensibiliser et se souvenir?
- Risques industriels et territoires : quelle gouvernance?

En parallèle, un concours national est ouvert afin de récompenser les meilleures initiatives dans l'une des trois thématiques de l'année. La Mission Risques Naturels du Pays du Grand Briançonnais a candidaté dans le thème 3 et a été retenue parmi les 9 finalistes. Elle présentera donc le projet de «Semaine participative» durant ces deux journées des «Irisés». Etre finaliste de ce concours constitue déjà une véritable victoire pour cette toute jeune mission.



Contact :
Amandine Crévoisin Tel : 04.92.23.01.23 / Fax : 04.92.53.92.62
risques@paysgrandbrianconnaiss.fr
www.paysgrandbrianconnaiss.fr

Newsletter Mission Risques

Enfin, le site internet du Pays a un onglet dédié à la Mission GIRN, qui actualise elle-même régulièrement ses pages. Ainsi, un important travail pour la création de ses pages a été fait de façon à ce que cette rubrique soit la plus représentative du travail réalisé et la plus vivante possible. Par exemple, une partie photothèque a été créée montrant différents phénomènes s'étant produit sur le territoire.



Autres actions ponctuelles visant à promouvoir et développer la gestion intégrée des risques naturels sur le territoire du Pays du Grand Briançonnais

En plus des actions propres à l'opération « sites pilotes », la Mission GIRN intervient ponctuellement sur son territoire dans des actions visant à promouvoir la gestion intégrée des risques naturels.

- *Contribution à la réalisation du document unique de Plan Communal de Sauvegarde*

La Préfecture des Hautes-Alpes, consciente des lacunes en matière de PCS des communes de son département, a demandé au Service Départemental d'Incendie et de Secours de réaliser un document « modèle » de Plan Communal de Sauvegarde.

La Mission Risque Naturel du Pays du Grand Briançonnais a donc participé à la relecture et aux modifications de ce document, mais a également participé au choix de la commune test. En effet, à la demande conjointe du SDIS et de la Préfecture, cette commune devait être sur le territoire du Pays. La Mission GIRN a donc proposé une liste de commune potentiellement intéressante pour cette expérimentation suivant les critères définis par le SDIS, avec une mise en évidence des points forts et des points faibles à la réalisation de ce document test.

- *Participation à l'opération « Vivre en montagne avec les Risques »*

Ce projet, piloté par la Maison de la Nature 05, la DDT et le service RTM, a pour ambition de mettre en place dans certaines écoles du département, des interventions sur les risques naturels, et plus particulièrement le risque de crue torrentielle.

La Mission GIRN fait partie du comité de pilotage depuis le début de cette opération au côté du service SIDPC de la préfecture, de l'Inspection Académique, des RTM, de la DDT et de la Maison de la Nature 05

- *Participation à une conférence sur les crues torrentielles*

La mairie du Monétier les Bains a sollicité la Mission GIRN à participer à une conférence sur les crues torrentielles et ainsi d'apporter un regard nouveau sur la gestion de ce phénomène basé sur une gestion intégrée. En parallèle, la mairie a demandé pour deux mois le prêt de l'exposition réalisée par la Mission GIRN sur la vallée de la Clarée.

Chronologie des principales réunions

Janvier 2011 :

- 17 janvier : **GIRN – site test du Queyras, Haut Guil** : Première réunion du groupe de travail du site test.
- 19 janvier : **GIRN – site test de la vallée de la Clarée** : Seconde réunion du groupe de travail du site test.
Réunion de travail avec l'équipe scientifique concernant la « Semaine participative pour la gestion des risques naturels dans la vallée de la Clarée »

Février 2011 :

- 10 février : **GIRN – site test du Pays des Ecrins, axe Durancien** : Réunion avec le Président de la communauté de communes de présentation de l'action prévu sur le territoire de la communauté de communes
- 16 février : **GIRN- site test de la vallée de la Clarée** : Réunion de travail avec l'équipe scientifique concernant la semaine participative
Réunion de présentation de l'ensemble de l'action prévu sur le site test à la mairie de Val des Près
- 17 février : **GIRN – site test du Queyras, Haut Guil** : Rencontre avec les employés de la mairie d'Abriès
Rencontre avec les services de secours du Queyras
- 22 février : **GIRN – site test du Queyras, Haut Guil** : Point d'avancement avec le Parc Naturel Régional du Queyras
- 28 février : **GIRN – site test du Pays des Ecrins, axe Durancien** : Réunion avec l'élu référent risques naturels de la mairie de l'Argentière la Bessée
Réunion avec le technicien de secteur du service RTM

Mars 2011

- 7 mars : **GIRN** : Point sur l'avancement de l'opération avec le PARN
- 8 mars : **GIRN – site test du Queyras, Haut Guil** : Rencontre avec les employés de la mairie d'Aiguilles
- 14 mars : **GIRN – site test du Queyras, Haut Guil** : Seconde réunion du groupe de travail du site test
- 16 mars : Premier comité de pilotage du projet « Vivre en montagne avec les risques », DDT, Gap
- 17 mars : **GIRN- site test de la vallée de la Clarée** : Réunion de travail avec l'équipe scientifique concernant la semaine participative



Réunion de travail avec le service SIG de la Communauté de communes du Briançonnais pour l'établissement d'un partenariat avec le Pays pour l'échange de données SIG.

24 mars : **GIRN- site test de la vallée de la Clarée** : Réunion de travail avec le service SIG de la Communauté de communes du Briançonnais

31 mars : **GIRN- site test de la vallée de la Clarée** : Point d'avancement sur l'action du site test avec le maire et les élus référents

Avril 2011

13 - 14 avril **GIRN- site test de la vallée de la Clarée** : Enquêtes sur la perception des risques naturels et présentation de la semaine participative aux Névachais.

15 avril : Réunion de présentation du SDIS concernant l'opération PCS, l'Argentière-la-Bessée

18 avril : **GIRN- site test de la vallée de la Clarée** : Réunion de travail avec le service SIG de la Communauté de communes du Briançonnais

20 avril : **GIRN** : Journée Retour d'expérience sur la gestion de la crise du Glacier de Tête Rousse à Grenoble

26 avril : **GIRN- site test de la vallée de la Clarée** : Réunion avec la Cinémathèque des images de Montagne pour le montage de l'exposition audiovisuel de la semaine participative.

27 avril : **GIRN - site test de la vallée de la Clarée** : Récupération des données pour la création de l'exposition sur les risques naturels, archives départementales de Gap

28 avril : **GIRN - site test de la vallée de la Clarée** : Point sur l'avancement de l'action sur le site test avec le PARN, Névache

Mai 2011

4 mai : **GIRN - site test de la vallée de la Clarée** : Point sur l'avancement de l'action sur le site test avec la mairie de Névache

9 au 11 mai : **GIRN - site test de la vallée de la Clarée** : Construction des maquettes participatives, Lyon

16 au 20 mai : **GIRN - site test de la vallée de la Clarée** : Semaine participative sur la gestion des risques naturels dans la vallée de la Clarée

24 mai : Second comité de pilotage du projet « Vivre en montagne avec les risques », DDT, Gap
Réunion de travail avec le service prévention du SDIS concernant le document unique PCS, Gap

30 mai au 1 juin : **GIRN** : Ateliers sites pilotes de Gestion Intégrée des Risques Naturels, Lans-en-Vercors



Juin 2011

- 10 juin : **GIRN** : Présentation de l'opération « Site pilote de gestion intégrée des risques naturels dans les Alpes, le cas du site pilote du Pays du Grand Briançonnais, des Ecrins au Queyras », à l'Institut de Géographie Alpine de Grenoble
- 23 juin : **GIRN - site test de la vallée de la Clarée** : Réunion de restitution aux institutionnels concernant les résultats de la semaine participative Premier comité de suivi de la population Névachaise avec présentation des résultats de la semaine participative
- 30 juin : **GIRN - Vallouise** : Réunion avec les élus et le secrétaire général de la mairie concernant leur problématique du camping municipal

Juillet 2011

- 6 juillet : **GIRN** : Point sur l'avancement de l'opération site pilote avec le chef du service RTM des Hautes-Alpes
- 7 juillet : **GIRN - site test de la vallée de la Clarée** ; Réunion de restitution de la semaine participative au conseil municipal de Névache

Août 2011

- 24 août : Conférence sur les crues torrentielles au Monétier les Bains

Septembre 2011

- 15 et 16 septembre : Journées des 40 ans de l'ANENA
- 20 septembre : **GIRN - site test de la vallée de la Clarée** : Réunion avec le chargé de mission de la Cinémathèque des Images de montagne concernant les films sur la vallée de la Clarée et la semaine participative

Octobre 2011

- 3 octobre : Deuxième comité de pilotage du projet « Vivre en montagne avec les risques », DDT, Gap
- 4 octobre : **GIRN-site test de la vallée de la Clarée** : réunion de calage avec le PARN et l'Université de Lyon sur la suite de la semaine participative
- 6 octobre : **GIRN-site test du Queyras** : Réunion avec Météo France
- 10 octobre : **GIRN** : Participation au forum risques organisé par le site pilote du Syndicat des Pays de Maurienne



- 14 octobre : **GIRN – site test de la vallée de la Clarée** : Point avec la CIM et le PARN concernant les films sur la vallée de la Clarée et la semaine participative
- 17 octobre : **GIRN** : Comité de pilotage de la Mission GIRN ru Pays du Grand Briançonnais
- 20 octobre : **GIRN- site test de la vallée de la Clarée** : Réunion du groupe citoyen en collaboration avec l'Université de Lyon 3
- 21 octobre : **GIRN - site test du Queyras** : Réunion avec le maire, les élus référents et la secrétaire de la mairie de Ristolas concernant les différentes actions sur site test.

Novembre 2011

- 25 novembre : **GIRN** : Journée annuelle des sites pilotes, l'Argentière la Bessée
- 28, 28 novembre : **GIRN** : participative au forum les Irisés à Lyon et présentation de l'opération semaine participative lors des trophées

Décembre 2011

- 14 décembre : **GIRN- site test du Queyras** : Troisième réunion du groupe de travail du Queyras, Aiguilles
- 19 décembre : **GIRN- site test du Queyras** : Point méthodologique avec le PARN concernant le site test du Queyras



Pays du Grand Briançonnais, des Ecrins au Queyras
19, av. de Beauregard
F-05120 L'Argentière la Bessée
Tél. : +33 (0)4 92 23 04 46
Fax : +33 (0)4 92 53 98 61
Courriel : info@paysgrandbrianconnais.fr
<http://www.paysgrandbrianconnais.fr>