

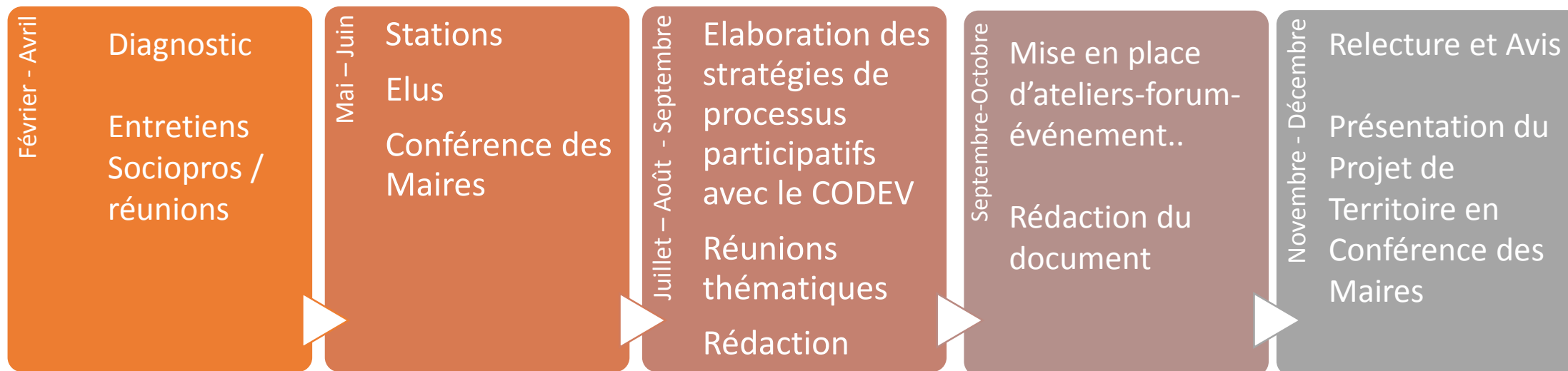
# 1<sup>er</sup> Comité Technique du Projet de Territoire

26-04-2016



• Briançonnais • Ecrins • Guillestrois • Queyras

# Calendrier



# Méthodologie de la démarche, sous l'angle du développement

- Intégration des politiques de développement et d'aménagement et des projets en cours
- Mobilisation de la **société civile** via le CODEV
- Coopération avec les **Communautés de Communes** et autres partenaires
- Mobilisation des **socioprofessionnels** via les entretiens + réunions + ateliers
- Mobilisation des **élus** via la Conférence des Maires + contact courrier

# Les personnes rencontrées; mobilisation des socioprofessionnels

## Socioprofessionnels et élus sur différentes thématiques

- Le développement économique, le numérique
- L'agriculture, le foncier et le développement des circuits-courts
- L'économie touristique, les stations de ski et la diversification
- la filière bois
- la transition énergétique
- Le développement culturel, la mise en réseau, le patrimoine
- Les services et la vie locale

# Les grands enjeux du territoire

- Reconnaître la spécificité Montagne
- Rendre le territoire accessible et accélérer la mobilité (physique mais aussi numérique)
- Renforcer et développer l'attractivité du territoire
- Développer l'économie grâce aux ressources locales
- Diversifier et désaisonnaliser l'offre touristique
- Donner une image au territoire
- S'engager dans la transition énergétique

# Le développement économique

## L'existant

- Des pépinières et hôtels d'entreprises
- Le RSE
- Banque de donnée des locaux vides/Mise en relation des entrepreneurs cherchant des locaux avec l'existant
- Réseau d'accompagnement à la création d'entreprise très actif et structuré
- La mise en relation des entrepreneurs
- Des groupes de réflexion sur le développement économique (dont un au CODEV)
- Des aides pour le développement, la reprise et la création des entreprises
- La gestion de certaines zones d'activités
- Cluster Montagne Alpes du Sud

## Les enjeux / les besoins

- Des besoins spécifiques en formation → BTP, numérique
- Le développement du numérique sur le territoire à double niveaux : besoins en formation et surtout d'un meilleur équipement numérique (problème d'accès au numérique sur le Queyras)
- La mise en place d'un Observatoire Economique
- Accompagnement plus important sur la transmission/reprise d'entreprises

# Le développement économique : les projets

Volonté de travailler ensemble des acteurs du secteur économique → animation de cette coopération

Mise en adéquation de l'offre et de la demande → liens avec les centres de formation

Observatoire économique du territoire → utile aux différents acteurs économiques

Liens avec le programme LEADER 2014-2020 : « Ancrer durablement les actifs qui ont fait du territoire leur choix de vie » Soutenir l'esprit d'initiative et d'entreprise

Fiche action 4 : Orienter sur les opportunités économiques et les besoins en compétences du territoire

Fiche action 5 : Stimuler la transmission et la reprise des entreprises du territoire

Fiche action 6 : Soutenir les apports innovants pour l'économie du territoire

Rendre le territoire accessible et accélérer la mobilité (physique mais aussi numérique)

Renforcer et développer l'attractivité du territoire

# L'agriculture, le foncier et le développement des circuits-courts

## Les éléments importants

- Importance de maintenir des activités d'exploitation agricole, de l'élevage → Politique foncière agricole, notion de zonage de l'espace
- Faible part des agriculteurs dans la population (2% des CSP), 300 exploitations sur le secteur
- Territoire avec une agriculture de montagne : élevage ovin et bovin, maraichage, importance du pastoralisme
- Des éléments climatiques contraignants pour la culture
- Engouement pour le « consommer local » et développement des circuits-courts
- Un abattoir sur le territoire : celui de Guillestre mais avec un déficit récurrent ; une exploitation relativement faible mais qui est un outil essentiel du territoire

## Les enjeux

- Forte concurrence pour l'occupation du foncier : attention aux conflits d'usage
- Travail à réaliser autour de la transmission/reprise des exploitations → avec la Chambre d'Agriculture
- Structuration des circuits-courts, développement d'activités avec un souci de rentabilité économique pour les acteurs
- Maintien des activités agricoles sur le territoire
- Conditions climatiques qui limitent la compétitivité des productions
- Valorisation des productions agricoles
- Peur par rapport aux perspectives d'évolution de l'abattoir de Guillestre



# L'agriculture, le foncier et le développement des circuits-courts

SAT : Système Alimentaire Territorialisé (initié par le PNRQ)

Travail autour de la transmission – reprise des exploitations → Chambre d'agriculture / LEADER → Fiche action 5 « Stimuler la transmission et la reprise des entreprises du territoire » → mise en place de comités locaux ?

Les circuits-courts → LEADER, Fiche action 7 « Soutenir le Consommer local et les circuits-courts »

Concertation nécessaire entre les différents acteurs pour la rédaction des schémas d'urbanisme et d'aménagement du territoire (SCOT, PLU...) / Inventaire du foncier agricole par la SAFER (réservoir de terres agricoles)

Groupe agriculture durable par la Chambre Agri et le PNRQ

Développer l'économie grâce aux ressources locales

# L'économie touristique, les stations, la diversification de l'offre

## L'existant

- Une économie touristique très présente : 1/3 de l'emploi total, une population multipliée par 5 sur les saisons hivernales/été
- Des emplois liés à la saisonnalité → une culture de la pluriactivité
- 10 stations de ski, de différentes tailles permettant des offres variées (stations villages, stations intégrées et station de free-ride)
- Des saisons touristiques de plus en plus courtes et concentrées générant une baisse structurelle du nombre de nuitées
- Une diversification nécessaire et en cours
- Un territoire idéal pour la pratique de tous les sports de nature
- Des nuitées estivales importantes mais avec une concentration temporelle
- Un engouement pour le vélo → VAE, compétitions cyclo, VTT, itinérance, transport...

## Les enjeux

- Compétitivité de notre territoire + répondre aux attentes des clientèles touristiques
- Suivi des 3 Espaces Valléens sur des projets : tourisme culturel, itinérance, nordique → renforcement de l'offre « diversification »
- Des projets de développement des RM, neige de culture, numérique sur les stations du territoire → renforcement de l'offre « station »
- Modifications de la compétence tourisme avec la Loi NOTRe

# L'économie touristique, les stations, la diversification de l'offre : les projets

3 Espaces Valléens sur le territoire → PETR est Chef de File, suivi des différents projets développés

Annonces de la Région sur un « Plan Station » avec l'aide sur le développement des RM, neige de culture, numérique, diversification → OIR sur le concept de « Smart Station »

Rencontre des directeurs de stations pour connaître les projets et mobiliser autour d'un futur « Plan Stations » → appel à manifestation d'intérêt jusqu'au 30/06

Groupe développement numérique + Groupe tourisme Durable du CODEV

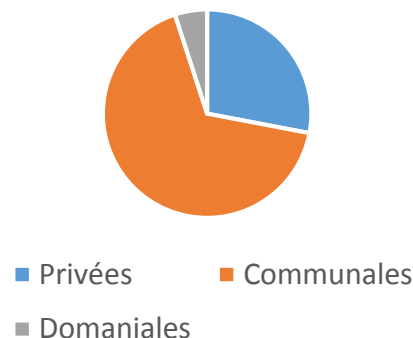
Diversifier et désaisonnaliser l'offre touristique  
Donner une image au territoire

# La filière bois

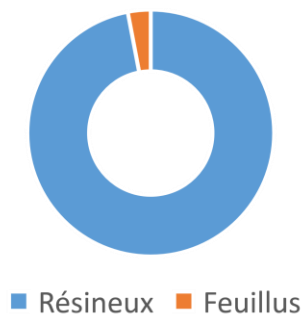
## L'existant

- 72000 hectares de forêt sur le territoire
- Les volumes sur pied
- Un rôle multifonctionnel : biodiversité, loisirs, risques naturels, exploitation
- Un impact sur le développement économique du territoire : artisanat, exploitation de la ressource...
- Fort développement et engouement pour la filière bois-énergie (>30 chaufferies bois)
- Un capital exploitable de 160 000 m<sup>3</sup> exploité à seulement 24% actuellement
- Les produits de la récolte sont écoulés : 12% en bois énergie, 2% en bois industrie et 86% en bois d'œuvre

Type de forêt



Volume sur pied



## Les enjeux actuels

- Amélioration de la desserte
- Organisation/structuration de la filière
- Un travail sur le morcellement des parcelles en forêts privées
- Valorisation de la filière forêt-bois dans son approche multifonctionnel
- Maintien du mélézin
- Soutien aux entreprises de la première et de la deuxième transformation

# La filière bois : les projets

Réponse à l'appel à projet FEADER « Stratégies locales de développement pour la gestion de la forêt » pour le 30 Juin 2016 pour pouvoir lancer une nouvelle charte forestière de territoire à l'échelle PETR.

Souhait de répondre à l'appel à manifestation « AMI Dynamic » en partenariat avec le CD 05 pour mobiliser d'avantage de bois, notamment dans le bois-énergie.

Groupe de travail du CODEV sur la filière bois

Développer l'économie grâce aux ressources locales

# La transition énergétique et le développement durable

## Contexte

- Territoire TEPCV : soutien à la transition énergétique
- Centrales villageoises, solaire thermique, photovoltaïque : une exploitation historique des ressources en énergies renouvelables
- Envie de développer des mobilités douces (voies vertes) et des transports partagés (covoiturage)
- L'ensemble du territoire labellisé « Zéro Déchets, Zéro Gaspillage »
- Plan Climat engagé sur le territoire du PNRQ
- Stratégie de transition énergétique sur le territoire

## Enjeux

- Faire du territoire un territoire exemplaire en matière de transition énergétique
- Utiliser les ressources naturelles du territoire (soleil et eau essentiellement) pour la production énergétique → faire du climat et de l'énergie des ressources pour l'économie locale
- Réduire la production de déchets sur le territoire
- Transmettre les « bonnes pratiques » liées à la transition énergétique
- Permettre une offre de mobilité douce sur le territoire → coordination des offres de transport existantes, voies vertes, covoiturage...

# La transition énergétique et le développement durable : les programmes et projets

Actions mises en place dans les territoires ZGZD : projet de plateforme de compostage

Programme LEADER : Fiche action 2 : Se mobiliser collectivement pour diminuer les dépenses énergétiques des logements  
Fiche action 3 : Encourager les initiatives pour une mobilité soutenable et durable

Actions mises en place dans le cadre du TEPCV : « Carnets de Montagne » avec le CODEV / Formation des personnels & élus →  
Rénovation du bâti (en cours) / Rénovation de 4 bâtiments, 1 par communauté de communes / Autonomie énergétique de 10 à 20% d'un télésiège à Risoul

Plan d'actions à établir avec le CODEV sur la deuxième vague du TEPCV

Plan-Climat engagé sur le territoire du PNRQ → à élargir à l'ensemble du PETR

S'engager dans la transition énergétique

# Le développement culturel, patrimonial, sportif et scientifique

## L'existant

- Des associations existantes et bien ancrées sur le territoire, dynamisme culturel
- Ville d'Arts et d'Histoire : Briançon et préfiguration d'un Pays d'Arts et d'Histoire
- Un nombre important d'espaces muséos sur des thématiques variées
- Un territoire avec une richesse patrimoniale, naturelle et historique immense
- Le tourisme scientifique et culturel important
- Présence de nombreux événements et festivals sur le territoire
- Des événements sportifs d'envergure et faisant partie du patrimoine local

## Les enjeux / attentes des acteurs

- Un soutien fort des politiques
- Faire connaître et développer le potentiel de tourisme scientifique important de notre territoire
- Coordonner et mise en réseau des actions existantes : définir un rôle et un pôle pour les acteurs
- faire vivre les espaces culturels existants
- Communication commune des acteurs culturels
- Un travail d'animation territorial → un manque de coordination entre les structures
- Décloisonnement de la culture vers l'agriculture, le sport, la science...



# Le développement culturel : les actions qui pourraient être intéressantes à l'échelle PETR

Une politique culturelle commune → schéma de développement culturel

Un agenda culturel à l'échelle du PETR (dans le plan d'actions EV Pays des Ecrins)

Réseau des espaces de "culture scientifique" avec une promotion commune; mise en valeur; venue de scientifiques, connaissance interne (action à l'échelle du PNRQ)

Labellisation "Pays d'Art et d'Histoire"

Pôle ressource à l'échelle du PETR

# Services et vie locale

## L'existant

- Un cadre de vie attractif avec une population assez jeune
- Un coût du logement et du foncier élevé (« concurrence » avec les résidences secondaires)
- Des emplois assez précaires (notamment avec une grande partie d'emplois saisonniers) et un niveau de revenu moyen inférieur à la moyenne régionale
- De risques de disparition de services publics (services hospitaliers, train de nuit, fermeture de classes...)
- Des structures correspondantes aux besoins du territoire : 3 RSP, 2 Maisons des saisonniers, développement de Maisons de santé, Réseau des bibliothèques

## Les enjeux

- Accueil et installation des saisonniers → problématiques liées au logement
- Permettre l'installation d'actifs sur le territoire → problématique liée au coût du foncier
- Maintenir des services de soin sur le territoire (hôpital de Briançon + spécialistes)
- Conserver des services publics pour être un territoire attractif et permettre à de nouvelles populations de s'y installer

# Services et vie locale : les projets



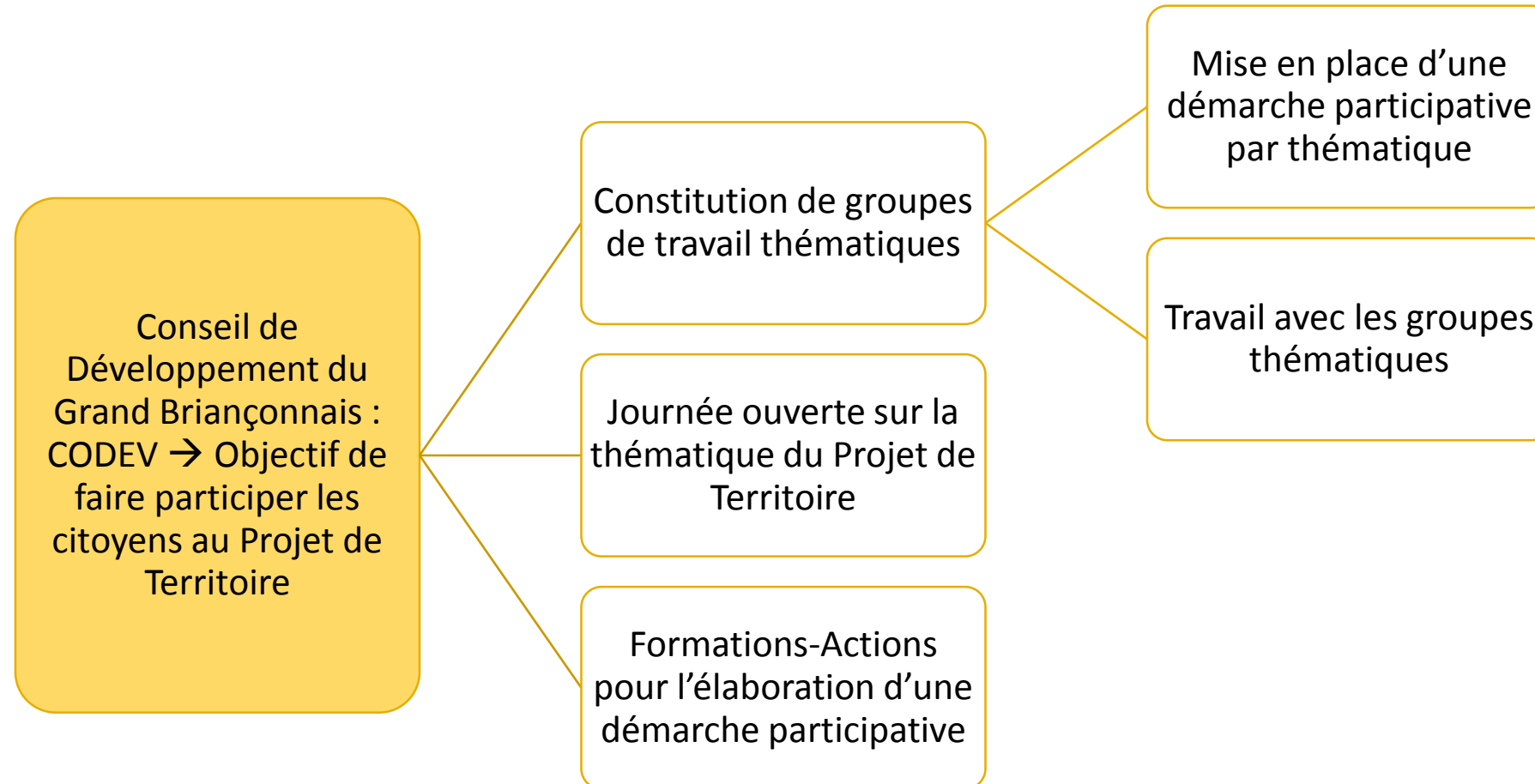
Esprit Saison : site internet regroupant des informations pour les travailleurs saisonniers et les employeurs

Programme LEADER « Territoire choisi, territoire vécu »

Volonté affichée de « faire ensemble » des acteurs et élus du territoire

Développement de Maisons de Santé sur le territoire

# Outils pour aller vers une démarche participative



# Rappel des Orientations de la Charte du PNRQ

Favoriser la participation des habitants et œuvrer pour augmenter la capacité à travailler ensemble

Entretenir la vie, protéger la biodiversité, l'environnement et les paysages. En faire des facteurs de développement de richesses

L'eau en haute montagne : protéger la vie

Favoriser une agriculture de haute montagne exemplaire biologique, naturelle

La forêt, le bois, source d'énergie et de vie

Faire du Queyras un territoire d'éco tourisme exemplaire : offrir vraiment de la vie, du temps et de la nature aux visiteurs

Diversifier les activités, animer la vie des villages

Préparer la vie de demain, maîtriser l'urbanisme

Solidarités internes et externes : la vie ensemble et la vie des autres

Respirer la vie : engager le plan climat le plus haut de France

# Rappel des orientations stratégiques définies pour le passage du Pays PGB en PETR

Développer durablement notre territoire de montagne par ses ressources locales et par des choix économiques en cohérence avec l'environnement, afin de redynamiser la démographie locale par une reconquête et un réinvestissement du tissu existant pour faire du Pays un territoire dynamique et structuré.

Renforcer l'identité du Pays par la valorisation de ses atouts culturels, touristiques et patrimoniaux, en construisant une identité territoriale de montagne partagée

Développer la sobriété et la transition énergétique en Pays du Grand Briançonnais

# La suite de la démarche

Prochain COTECH fixé  
le 14 Juin

Réunions thématiques  
avec les acteurs

29 Juin : Conférence  
des Maires + COPIL

Démarche  
participative avec le  
CODEV

Journée – événement  
autour du PETR /  
Projet de territoire

7 Décembre : 2<sup>ème</sup>  
Conférence des Maires  
et présentation du  
Projet de Territoire