



# 3<sup>ème</sup> Comité de suivi

20 décembre 2023 – ESHD Briançon



# Mission Avenir Montagne



## ORDRE DU JOUR

### Tour de table

1. La mission : le cadre et les objectifs


2. Bilan année 1

3. Avenir Montage aujourd'hui

- Orientations de la mission
- Bilan – ce qui a été fait depuis septembre 2023
- Atelier de cohésion du 30/11/23 avec le réseau NSE
- Les ateliers de conception participative et d'expérimentation d'un dispositif de concertation autour de la politique énergétique du territoire

4. Perspectives de la mission

- Bilan des entretiens semi-directifs
- Prochaines étapes – plan d'action
- Sciences participatives – présentation Museum National Histoire Naturelle



# 1. La mission - Le cadre et les objectifs



Dans un contexte de prise de conscience qu'il est nécessaire d'agir pour un tourisme durable, afin de préserver le territoire et ses nombreux atouts, quelle actions mettre en place pour concilier **économie, environnement, et population locale** ?

- Piloté par l'ANCT, avec le soutien de la Banque des Territoires
- Repenser la stratégie de développement du territoire vers une offre touristique diversifiée, toutes saisons, durable, respectueuse de la biodiversité et des paysages, et sobre en ressources naturelles et foncières.

**Prolongation de la mission jusqu'en juin 2025**

**Accompagnement à la structuration du projet**

**de transition territoriale:**

Bureau d'étude ARTELIA

Consultant : Paul GALAND



# 2. Bilan année 1

**Laboratoire des transitions et tourisme de connaissance**  
**Une montagne en transition**

**Observer les changements**  
Comprendre et apprendre

Patrimoine naturel  
Valoriser  
Respecter  
Protéger

Observation ciel étoilé

**ANTHROPOCENE**  
Période actuelle des temps géologiques, où les activités humaines ont de fortes répercussions sur les écosystèmes de la planète (biosphère) et les transformant à tous les niveaux. (Larousse)

**Explorer les voies de transition**

Ressources  
Energie  
Paille  
Pierre  
Bois  
Eau  
Matériaux locaux  
Autonomie  
Alimentation

**Animer et sensibiliser**

Géologie  
Fonte des glaciers  
Eboulement  
Risque  
Mélèzin  
Adaptation des essences  
Biodiversité  
Faune et flore, sentinelles du changement  
Adaptation de la forêt  
Sciences participatives  
Guides, Accompagnateurs en montagne

# 3. Avenir Montagne aujourd'hui



## ORIENTATIONS DE LA MISSION

### Accompagner le territoire vers la diversification du tourisme

→ Valoriser le **tourisme de la connaissance** sur le territoire permettant de compléter les offres touristiques préexistantes

### Favoriser le développement **d'offres touristiques durables**

→ Anticiper les effets du réchauffement climatique

→ Favoriser la **complémentarité des territoires** tout en préservant leur identité



# 3. Avenir Montagne aujourd'hui

## BILAN - ce qui a été fait depuis septembre 2023

### Interventions

- 10<sup>ème</sup> assises des sports et loisirs de nature
- Tricotons des liens : « tourisme d'ici »

### Coopérations et réseaux

- COPIL Espaces Valléens
- AG réseau NSE
- Réunions comité restreint Avenir Montagne
- Webinaires ANCT
- CPIT : Chef de projet innovation

### Co-organisations d'ateliers sur le territoire

- 1 atelier de cohésion tourisme scientifique : organisation et animation
- 2 ateliers concertation énergie : organisation et observation

### Entretiens sur le territoire

- Entretiens semi-directifs avec les directeurs et directrices des Offices de Tourisme du territoire
- Réunion avec les chefs de pôle économie et tourisme
- Réunions avec l'ADDET, forêts alpines, NSE

### Participations aux rencontres du territoire

- Rencontre refuges sentinelles
- La belle rencontre : « culture en partage »-Département 05
- Journée de co-construction Sylvothérapie - OT Guillestrois-Queyras
- Projet Imagine POPSU : initiation au jeu sérieux sur la transition du territoire
- Atelier : « comment bien vivre avec nos forêts » animé par le PNR du Queyras
- Rencontres « Refuges au cœur des transitions »



# 3. Avenir Montagne aujourd'hui



## ATELIER DE COHÉSION DU TOURISME SCIENTIFIQUE - RESEAU NSE – le 30 novembre 2023

### Objectifs :

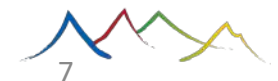
- Favoriser l'interconnaissance entre les acteurs du territoire autour du tourisme scientifique
- Mutualiser des outils, méthodes, partenaires au sein du réseau NSE
- Faire converger des enjeux de diversification du tourisme pour l'ensemble des professionnels du tourisme scientifique



RÉSEAU NSE.  
Nature Science Environnement



Photos : Céline Boudard - jardin du Lautaret







# 3. Avenir Montagne aujourd'hui

## LE PROJET CONCERTATION ÉNERGIE EN 2024 :

- Février 2024 : Recrutement au sein du PETR d'un(e) Chargé(e) de mission Concertation, Action et Innovation pour animer le projet.
- Consultation et validation par un COPIL paritaire / restitution publique.
- Proposition d'écriture d'un plan et d'une charte de participation par les chercheurs .



# 3. Perspectives de la mission



## BILAN DES ENTRETIENS SEMI-DIRECTIFS DES DIRECTEURS ET DIRECTRICES DES OFFICES DE TOURISME DU TERRITOIRE

→ Quel appui le programme Avenir Montagne peut apporter aux OT du territoire en termes de tourisme plus diversifié ?

### ENJEUX

- Développer le tourisme toute l'année, notamment au printemps et à l'automne
- Répondre aux attentes des clients qui évoluent
- Rendre la montagne accueillante et amicale

### FREINS

- Manque de coordination et d'identité globale
  - Navettes et mobilité
  - Socio-professionnels peu proactifs et mobilisables
- Manque de logements, donc d'habitants → peu d'attractivité à l'année
- Postures différentes des OT face à la ressource en neige

### LEVIERS

- Le tourisme diversifié est historiquement présent dans le Queyras
- G2A : quelles fréquences, quels usages, quelle mobilité interne
- Attrait de la part des visiteurs de plus en plus important

### BESOINS

- Chiffres et données :
  - G2A : mutualisé entre chaque territoire
  - Mobilité interne
  - Etude clientèle
  - Retombées économiques des activités diversifiées
- Produit mutualisé : carte des activités globale / carte mobilités
- Produit test : tourisme vecteur de sens (expérientiel) sur le territoire

# 3. Perspectives de la mission



## SOLLICITATION DU CATALOGUE D'OFFRES DE L'ANCT : OFFRES À ACTIVER

### FICHE 8 : Bénéficiaire d'outils d'aide à la décision par la gestion de données

Enjeux → Objectiver les décisions sur le long terme en prenant en compte des scénarios d'évolution du territoire et rechercher des outils d'aide à la décision en matière d'aménagement et d'investissements.

L'offre → Des experts apportent leurs conseils sur la définition des besoins, et l'identification d'outils prospectifs basés sur l'analyse de données, adaptées aux réalités territoriales dans les domaines d'interventions suivants :

- Projections d'enneigements futurs
- **Simulation de retombées économiques et impacts sur l'écosystème territorial et environnemental**
- Pilotage de ressources environnementales
- Connaissance des ressources immobilières et foncières

### FICHE 13 : Mobiliser une expertise ciblée pour concevoir ou mettre en œuvre un projet de développement d'un tourisme diversifié et durable

Enjeux → Besoin d'expertise spécifique pour concevoir ou mettre en œuvre un projet, ou action ayant un caractère démonstrateur, pionnier, innovant ou complexe.

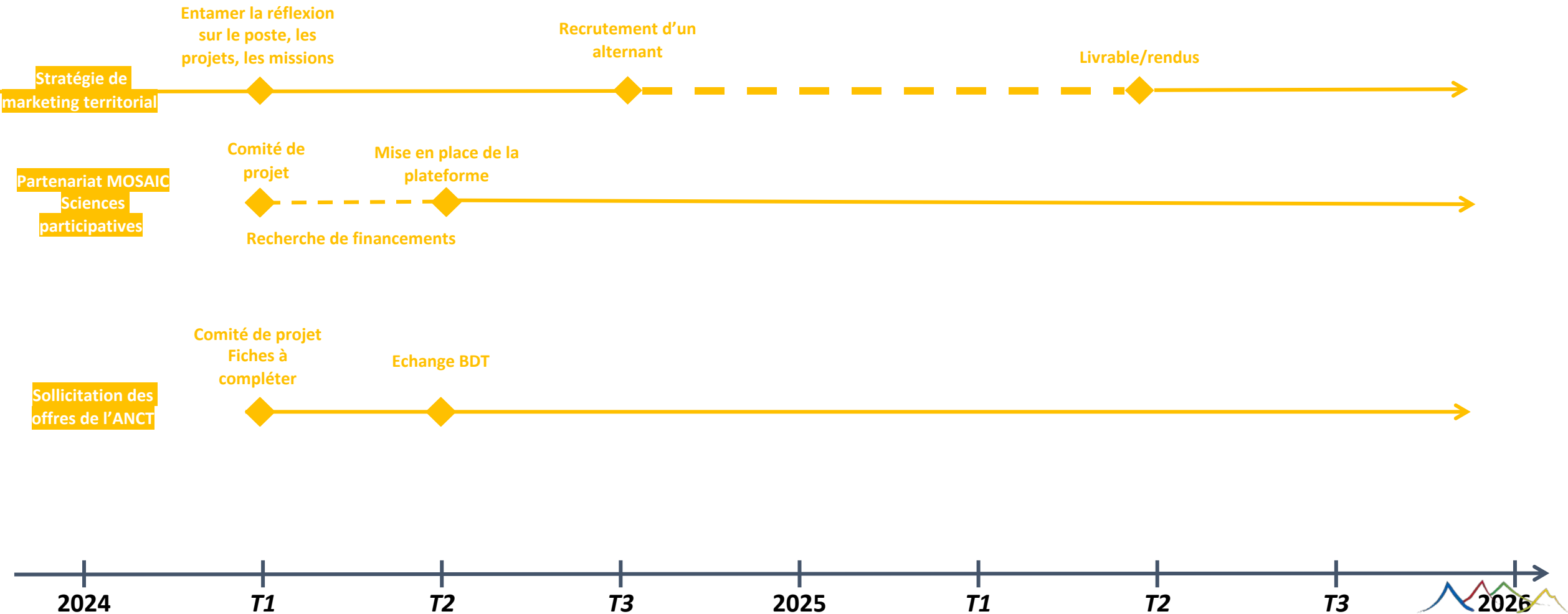
L'offre → Le Cerema en partenariat avec l'ANCT, propose des expertises selon les besoins dans les domaines d'interventions suivants :

- Résilience aux risques naturels, connaissance et analyse des données foncières et immobilières, préservation de la biodiversité, énergies renouvelables, espaces publics et aménagement voiries.
- **Mobilité : mise en place des stratégies et solutions innovantes de mobilités pour tous les publics en faveur des modes de déplacements sobres et alternatifs à la voiture particulière.**

# 3. Perspectives de la mission



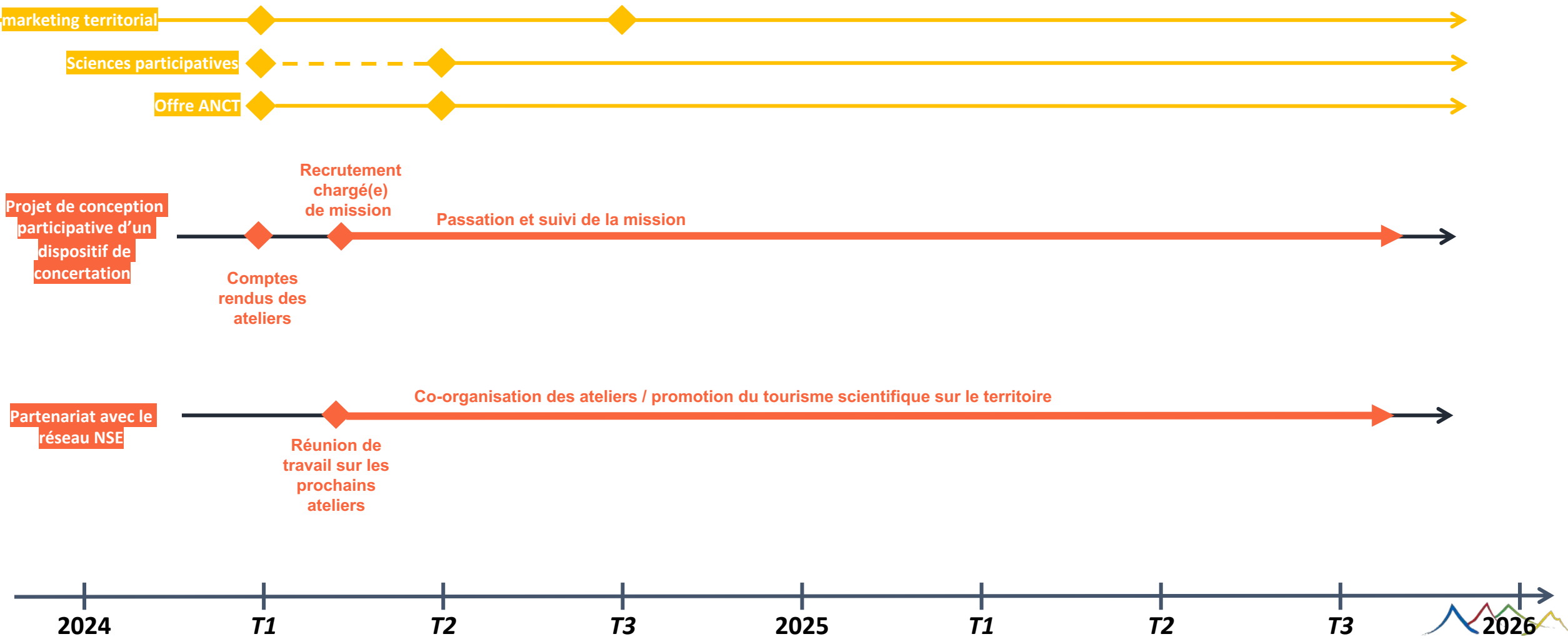
## PROCHAINES ÉTAPES – PLAN D’ACTION - OUTILS



# 3. Perspectives de la mission



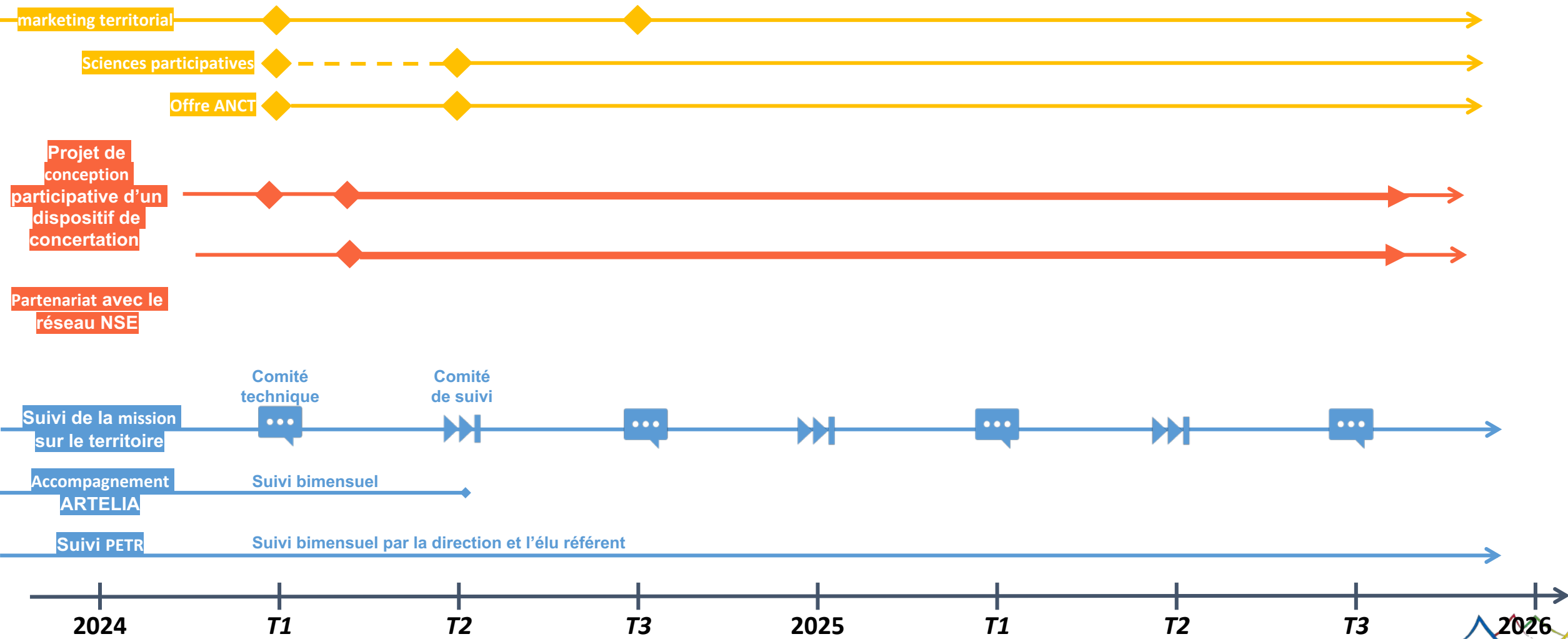
## PROCHAINES ÉTAPES – PLAN D’ACTION - ANIMATION SENSIBILISATION



# 3. Perspectives de la mission



## PROCHAINES ÉTAPES – PLAN D’ACTION - GOUVERNANCE



# 3. Perspectives de la mission



## SCIENCES PARTICIPATIVES - MUSEUM NATIONAL D'HISTOIRE NATURELLE

Romain JULLIARD - directeur  
Emmanuelle GONZALEZ – directrice adjointe

MOSAIC | Méthodes et outils pour les Sciences participatives  
Muséum National d'Histoire Naturelle - Sorbonne Université



un centre de compétences

